

# Chiffres clés

Données 2021



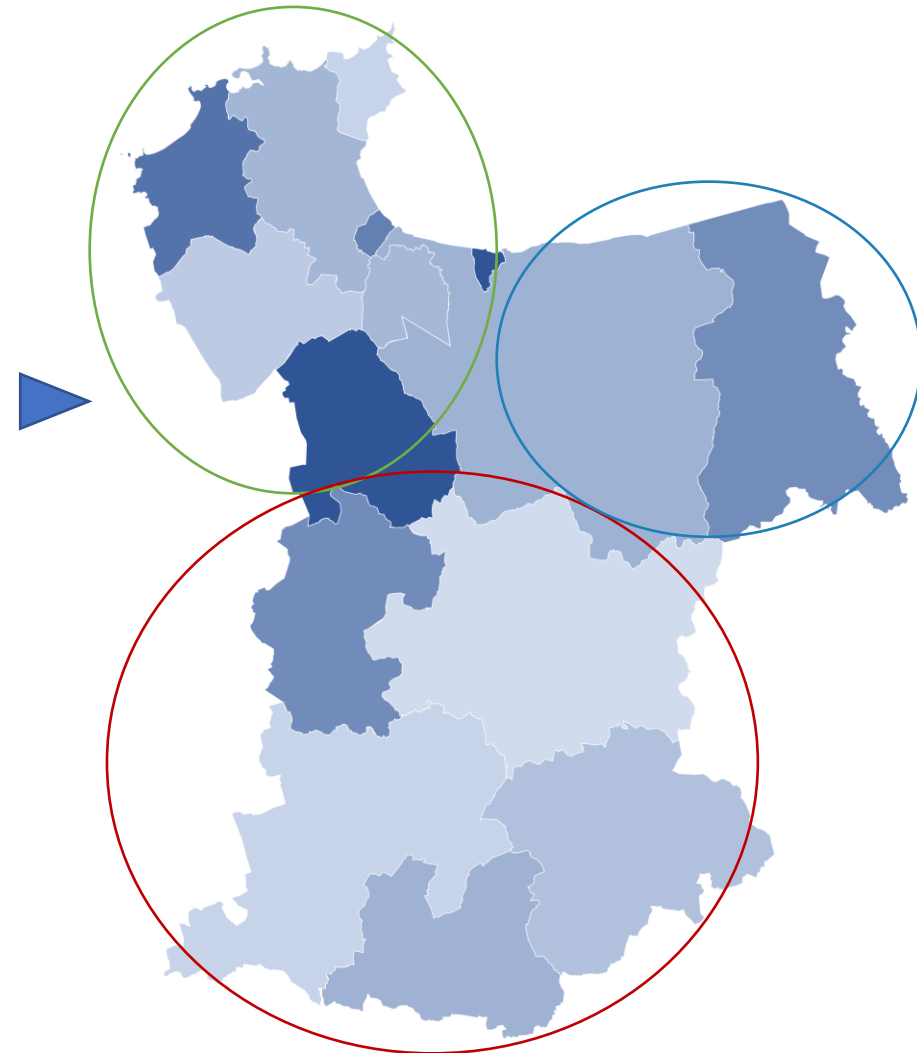
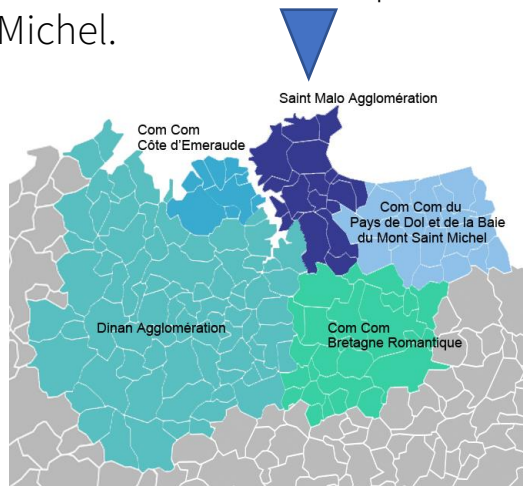
Juillet 2022

# La SPL Destination Saint-Malo Baie du Mont-Saint-Michel c'est...


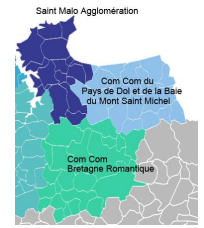
Ce document vous présente toutes les données disponibles liées à notre Destination touristique sur les territoires de nos 3 EPCI :

- Saint-Malo Agglomération,
- La Communauté de communes de la Bretagne romantique,
- La Communauté de communes du Pays de Dol et de la Baie du Mont-Saint-Michel.


Et plus largement la Destination Cap Fréhel - Saint-Malo - Baie du Mont-Saint-Michel.



# Le nombre de communes et d'habitants




143 763 habitants



62 communes

Saint-Malo Agglomération  
 CC Bretagne romantique  
 CC du Pays de Dol Baie du Mont-Saint-Michel



84 638

18

35 523

25

23 602

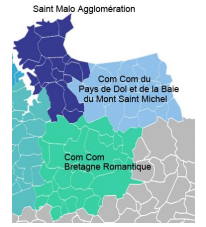
19



Communauté  
 d'Agglomération  
 du Pays  
 de Saint-Malo



# L'offre labellisée



La Baie du Mont-Saint-Michel classée au patrimoine mondial de l'Unesco

## Un territoire labellisé



- 2 Petites Cités de Caractère® (Combourg et Dol-de-Bretagne)
- 1 Village Étape (Dol-de-Bretagne)
- 1 Plus Beau Village de France (Saint-Suliac)
- 3 Communes touristiques (Cherrueix, Dol-de-Bretagne et Le Vivier-sur-Mer)
- 2 Stations classées tourisme (Saint-Malo et Cancale)
- 1 Commune du Patrimoine Rural de Bretagne (Pleine-Fougères)

## Les établissements labellisés

Qualité Tourisme 20

Gîtes de France 411

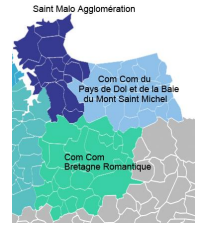
Clévacances 132

Bienvenue à la Ferme 5


Restaurants étoilés 3



# Le tourisme durable




**16**  
Espaces  
Naturels  
Sensibles




L'anse du Verger (Cancalle)  
La Pointe du Grouin (Cancalle)  
La falaise de la Houle (Cancalle)  
L'île Besnard (Saint-Coulomb)  
La Pointe de la Varde (Saint-Coulomb)  
L'anse Du Guesclin (Saint-Coulomb)  
Les dunes de Roz-Ven, du Port et des Chevrets (Saint-Coulomb)  
La pointe du Meinga (Saint-Coulomb)  
Le Mont Garot (Saint-Suliac)  
Le parc de la Briantais (Saint-Malo)  
La vallée verte (Saint-Méloir des Ondes)  
Le Port Saint-Jean (La Ville-ès-Nonais)  
Le parc de la Higourdais (Epiniac, Broualan, La Boussac)  
La rigole de Boulet (Dingé)

**5**  
Hébergements  
Clef Verte



**3** Campings (Épiniac, Saint-Coulomb et Saint-Malo)  
**2** Hébergements collectifs (Cancalle et Roz-sur-Couesnon)

**10**  
Structures  
labellisées  
Tourisme &  
Handicap



**7** meublés (Cherrueix, La Chapelle aux Filtzméens, Saint-Malo, Saint-Méloir des Ondes, Saint-Georges de Gréhaigne et Saint-Père-Marc en Poulet)  
**1** structure de loisirs (Pleugueneuc)  
**1** Office de tourisme & **1** Bureau d'Information Touristique (Saint-Malo et Dol-de-Bretagne)



**4**  
**Sites Natura 2000**  
(Baie du Mont-Saint-Michel, étangs du canal d'Ille-et-Rance, archipel de Saint-Malo et Estuaire de la Rance – Ilots Notre-Dame & Chevret)

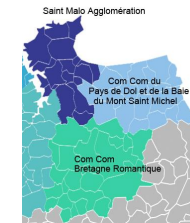
**1**  
**Station verte**  
Combourg

**1**  
**Espace remarquable de Bretagne**  
Sougeal

**1**  
**Site RAMSAR\***  
La Baie du Mont-Saint-Michel

\* « Zone humide d'importance internationale » au titre de la convention de Ramsar pour la présence d'espèces vulnérables,

# L'itinérance douce



## 4 Grands Itinéraires :

GR®34 : Sentier des douaniers, du Mont-Saint-Michel à Saint-Nazaire : 2090 km.

GR®37 : Cœur de Bretagne, du Mont-Saint-Michel à Camaret-sur-Mer : 780 km.

GR® de Pays, Tour du Pays Malouin : 100 km autour de la Vallée de la Rance.

Mon Tro Breizh®, tour de Bretagne sur un itinéraire de 1500 km reliant les cathédrales de Bretagne.

**85 circuits** inscrits au Plan Départemental des Itinéraires de Promenades & Randonnées soit environ 970 kilomètres,



## 2 Bases VTT :

Saint-Père / Cancale labellisée FFVélo  
Pays de Dol et de la Baie du Mont-Saint-Michel labellisée FFC.

**20 circuits** VTT 11 à 57,5 km + Tour de la Baie du Mont-Saint-Michel 110 km.

## 2 Voies Vertes :

EuroVélo 4 - La Vélomaritime®, 1 500 km à vélo de la Manche à la Mer du Nord.

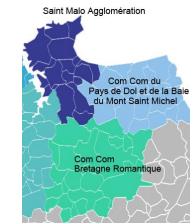
**V42** : de Saint-Malo à Arzal, en passant par le canal d'Ille-et-Rance.

**+ V43** : de Saint-Malo à la presqu'île de Rhuys.

**18 circuits Vélo Promenades®** fléchés de 9 à 36 km, soit 400 kilomètres de parcours référencés,




# L'itinérance douce



**32 établissements labellisés**

Accueil Vélo soit 59 % de l'offre départementale (Ille-et-Vilaine)



## [Saint-Malo Agglomération](#)

18 structures : 3 campings, 6 hôtels, 2 Auberges de jeunesse, 2 loueurs/réparateurs de vélos, 4 chambres d'hôtes, 1 office de tourisme

## [Communauté de communes du Pays de Dol et de la Baie du Mont-Saint-Michel](#)

9 structures : 3 campings, 1 hôtel, 1 hébergement insolite, 1 structure de loisirs, 2 chambres d'hôtes, 1 bureau d'information touristique

## [Communauté de communes Bretagne romantique](#)

5 structures labellisées : 2 campings, 1 meublé, 2 hôtels



**2 Territoires Vélo**

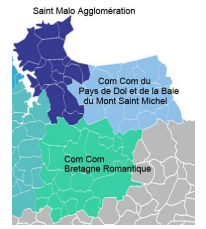
(Communauté de communes du Pays de Dol et de la Baie du Mont-Saint-Michel & Ville de Combourg)



**[29 parcours de géocaching](#)**  
**[Trésors de Haute Bretagne](#)**

# Les équipements et sites touristiques

(Avec billetterie)



## Fréquentation

## Visiteurs

Grand Aquarium de Saint-Malo	307 740
Château et Parc zoologique de la Bourbansais (Pleugueneuc)	96 000
Cobac Parc et Aqua'Fun Park (Mesnil Roc'h)	53 600
Petit train de Saint-Malo	49 909
Château de Combourg	30 000
Ferme Marine à Cancale	9 388
Musée Manoir Jacques Cartier à Saint-Malo	6 017

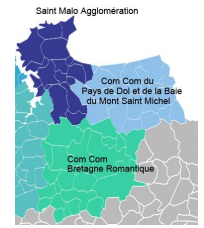
Source : ADT35/2021

Si l'on classe les équipements par nombre de visiteurs, dans la catégorie de plus de 50 000 visiteurs, **le Grand Aquarium de Saint-Malo est le site le plus fréquenté de la Destination et le 1<sup>er</sup> du département**, suivi du Château et Parc zoologique de la Bourbansais qui se situe à la 3<sup>ème</sup> place, puis de Cobac Parc et Aqua'Fun Park à Mesnil Roc'h, qui se situe à la 7<sup>ème</sup> place.

Le Petit train de Saint-Malo est à la 1<sup>ère</sup> place des équipements supérieurs à 30 000 visiteurs et le château de Combourg à la 5<sup>ème</sup> place.



# Les gares et les ports



## Fréquentation des gares

Données 2020 et 2019

	2020		2019	
	Voyageurs	Voyageurs + non voyageurs <sup>(1)</sup>	Voyageurs	Voyageurs + non voyageurs
Saint-Malo	889 726	1 112 158	1 263 626	1 579 532
Dol-de-Bretagne	295 448	369 310	427 379	534 224
Combourg	216 965	271 206	297 540	371 925
La Gouesnière-Cancalle	34 881	/		/
La Fresnais	9 665	/	15 788	/
Dingé	7 880	/	11 488	/

\*Données 2021 non disponibles à ce jour- (1) non voyageurs : accompagnants

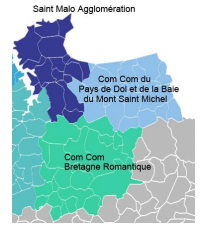
## Ports de Saint-Malo & Cancalle

Données 2021

Trafic passagers : 433 891 pax (+ 44%)

Grande-Bretagne	70 278 pax (+18,8%/2020)
Iles Anglo-Normandes	46 646 pax (+25,7%/2020)
Trafic côtier	308 266 pax (+51,8 %/2020)
Paquebots de croisière	8 315 pax (+475,4%/2020)

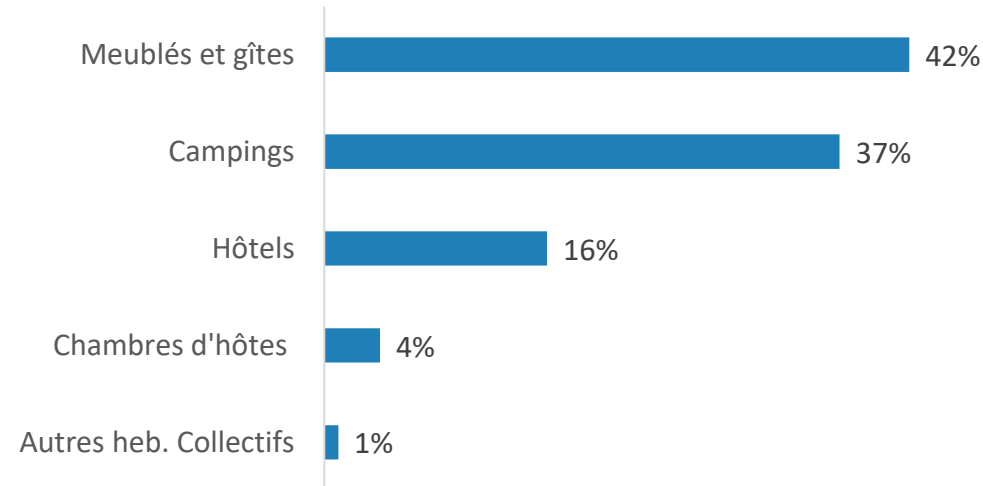
# La capacité d'accueil



Une offre en hébergements de **127 091** lits touristiques

**50 300** lits  
en hébergements marchands\*

**76 791** lits  
en hébergements non marchands  
(résidences secondaires)



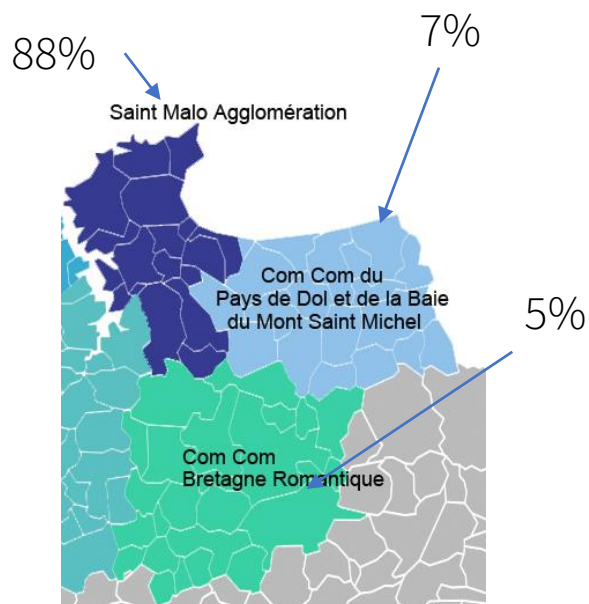
# L'hôtellerie

120 hôtels – 8 047 lits

Répartition de l'offre par EPCI & par catégorie

78% de l'offre en hôtellerie est classée

% de répartition des lits



	NC	1*	2*	3*	4*	5*	Total
Saint-Malo Agglomération	24	2	22	44	13	1	106
Lits	655	286	1 229	3 099	1 529	320	7 118
CC Pays de Dol et de la Baie du Mont-Saint-Michel	1	/	3	5	/	/	9
Lits	1	/	76	440	/	/	517
CC Bretagne romantique	1	/	2	2	/	/	5
Lits	154	/	88	170	/	/	412
Part en % en nombre d'hôtels	22%	2%	22%	42%	11%	1%	100%

Sources : Taxe de séjour 2021 SMA / CCBR / CCPD-BMSM

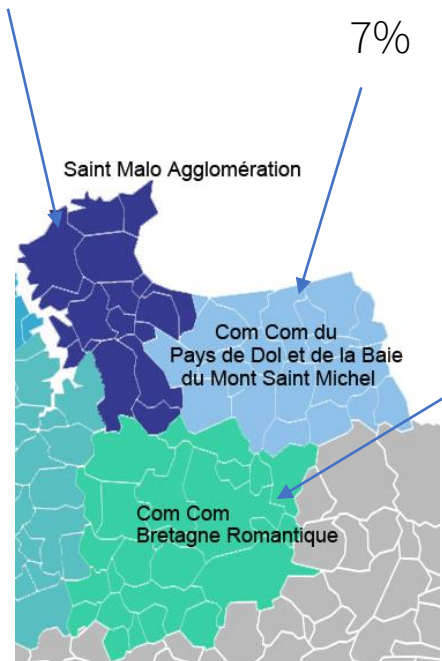
# La fréquentation de l'hôtellerie

% de répartition des nuitées

89%

7%

4%



861 704 nuitées

Répartition de l'offre par EPCI & par catégorie

94% des nuitées en hôtellerie classée



	NC	1*	2*	3*	4*	5*	Total
Saint-Malo Agglomération	38 498	20 362	117 049	369 454	176 284	49 911	771 558
CC Pays de Dol et de la Baie du Mont-Saint-Michel	3 539	/	5 836	49 032	/	/	58 407
CC Bretagne romantique	12 198	/	5 459	14 082	/	/	31 739
Part en %	6%	2%	15%	51%	20%	6%	100%

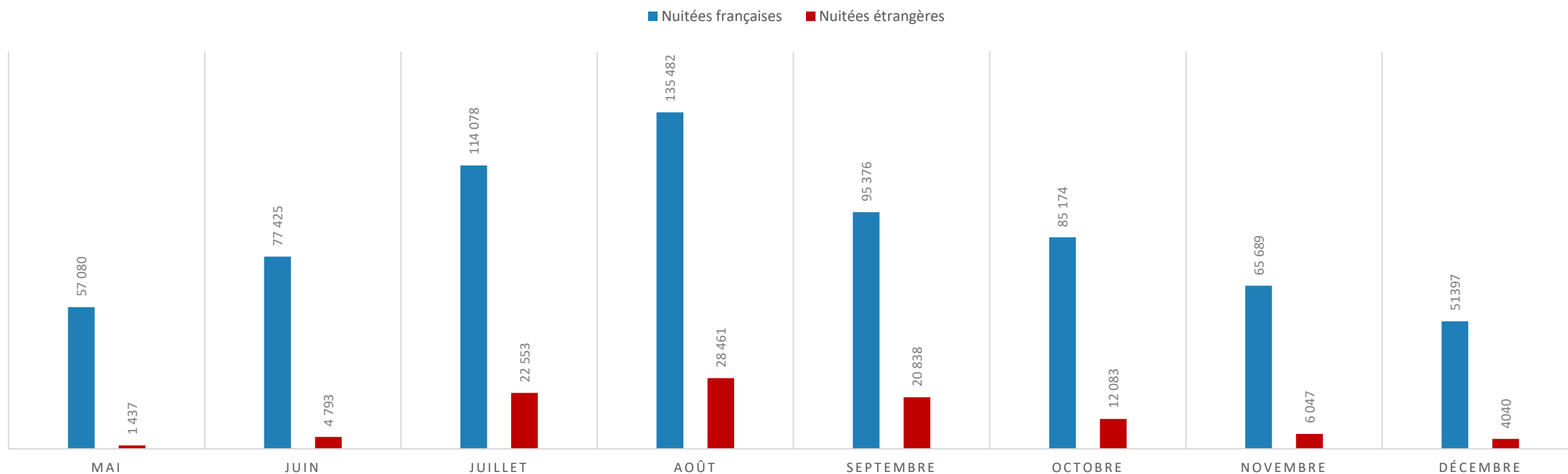
# La fréquentation hôtelière

## Focus sur Saint-Malo Agglomération



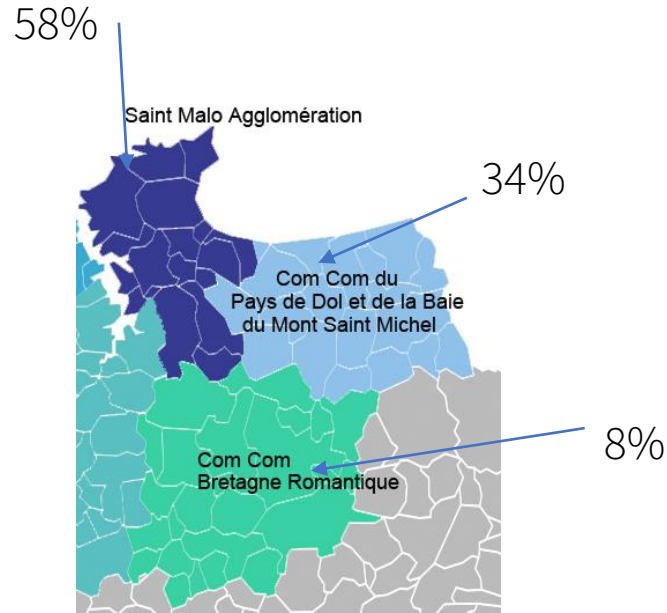
Les données sur la fréquentation hôtelière ne sont disponibles que sur Saint-Malo Agglomération. L'offre en hôtellerie des autres EPCI (CC Bretagne romantique et du Pays de Dol et de la Baie du Mont-Saint-Michel) n'est pas suffisamment importante pour obtenir des données, en garantissant l'anonymat des répondants. La période d'observation s'étend de mai à décembre.

**781 953** nuitées de mai à décembre  
**681 701** françaises (87%) - **100 252** étrangères (13%)  
**63 %** de Taux d'Occupation moyen



# L'hôtellerie de plein air

% de répartition des lits



52 campings – 18 558 lits

Répartition de l'offre par EPCI & par catégorie

94% de l'offre en hôtellerie de plein air est classée



	NC	1*	2*	3*	4*	5*	Total
Saint-Malo Agglomération	14	3	7	5	4	1	34
Lits	1 011	350	2 699	4 121	1 864	798	10 843
CC Pays de Dol et de la Baie du Mont-Saint-Michel	2	/	2	3	1	1	9
Lits	108	/	429	447	597	4 804	6 385
CC Bretagne romantique	3	1	3	1	/	1	9
Lits	29	75	386	300	/	540	1 330
Part en % du nombre de campings	36%	8%	23%	17%	10%	6%	

# La fréquentation de l'hôtellerie de plein air



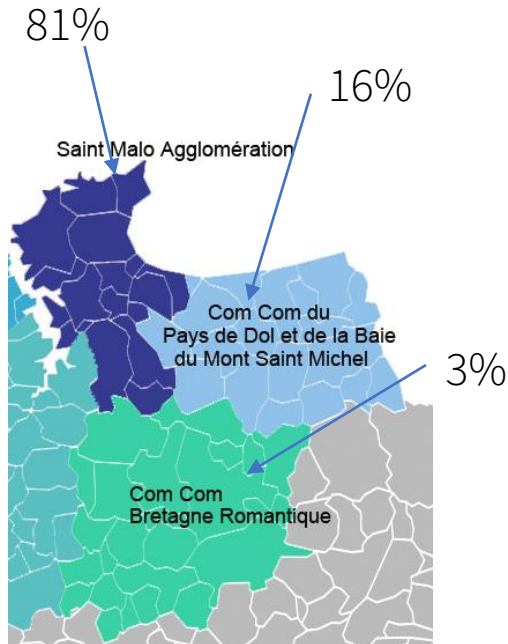
644 420 nuitées

Répartition de l'offre par EPCI & par catégorie

91% des nuitées en hôtellerie de plein air classée



% de répartition des nuitées



	NC	1*	2*	3*	4*	5*	Total
Saint-Malo Agglomération	26 001	14 014	110 123	130 067	87 739	46 994	414 938
CC Pays de Dol et de la Baie du Mont-Saint-Michel	30 441	/	7 130	18 906	18 842	127 944	203 263
CC Bretagne romantique	1 062	2 156	7 974	6 838	/	8 189	26 219
Part en %	9%	3%	19%	24%	17%	28%	100%

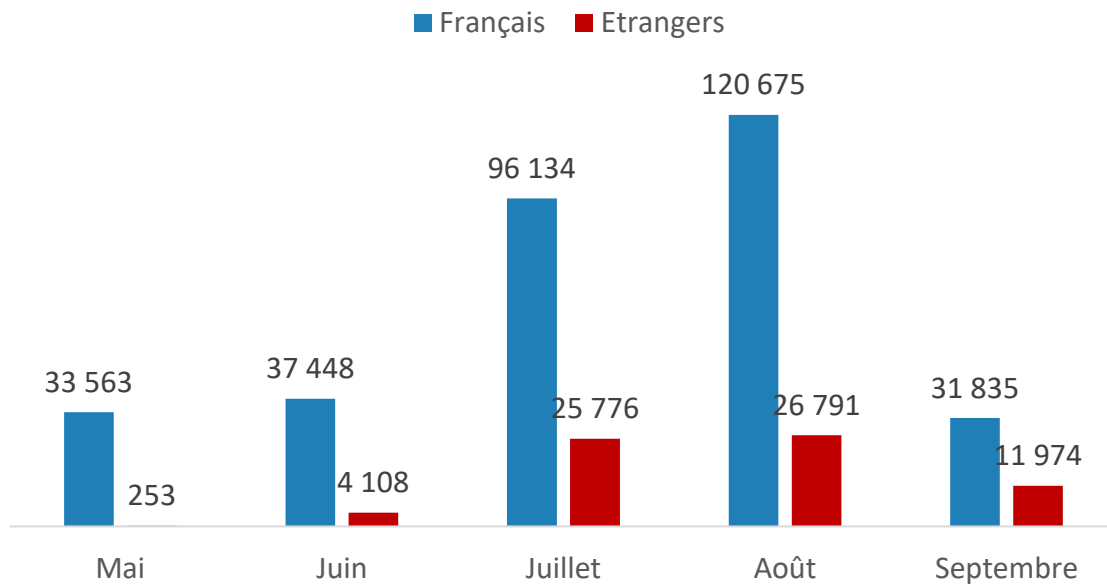
# La fréquentation de l'hôtellerie de plein air

## Focus sur Saint-Malo Agglomération

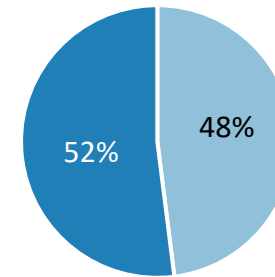


Les données sur la fréquentation hôtelière ne sont disponibles que sur Saint-Malo Agglomération. L'offre des autres EPCI (CC Bretagne romantique et du Pays de Dol et de la Baie du Mont-Saint-Michel) en hôtellerie de plein air n'est pas suffisamment importante pour obtenir des données, en garantissant l'anonymat des répondants. La période d'observation s'étend de mai à fin septembre.

**388 557** nuitées de mai à septembre  
47.44% de Taux d'Occupation moyen

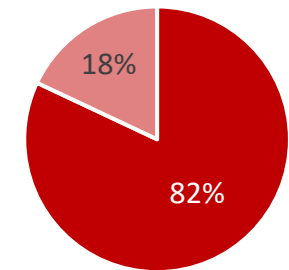


185 075 nuitées en emplacements équipés  
203 483 nuitées en emplacements nus



■ Emplacements équipés ■ Emplacements nus

319 655 françaises  
68 902 étrangères



■ Français ■ Etrangers



# Les hébergements locatifs

(meublés et résidences de tourisme, hors plateformes type Airbnb...)

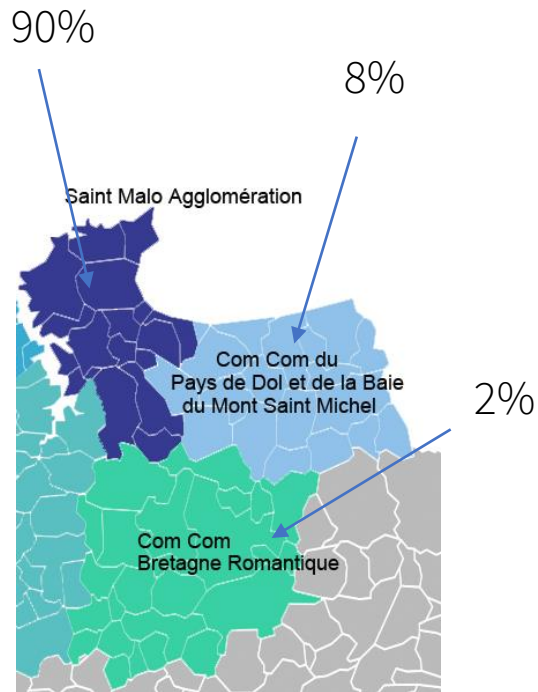
4 150 meublés – 21 106 lits

Répartition de l'offre par EPCI & par catégorie

59% de l'offre en meublés n'est ni classée ni labellisée



% de répartition des lits

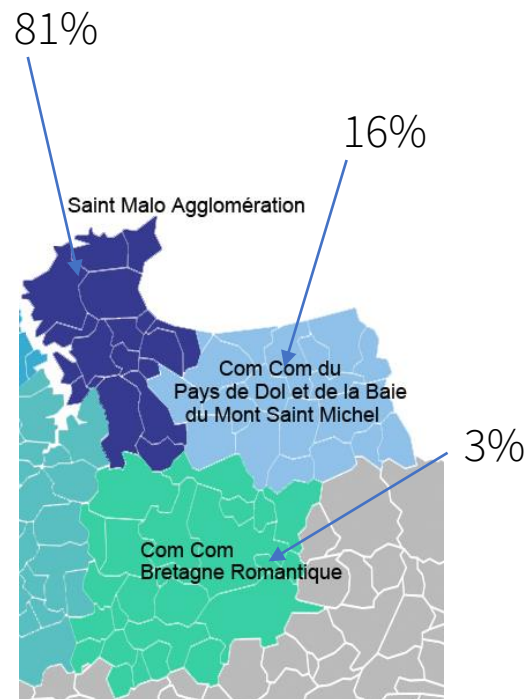


	NC	1*	2*	3*	4*	5*	Total
Saint-Malo Agglomération	2 663	74	353	584	90	5	3 769
Lits	11 555	255	1 396	4 543	1 136	48	18 933
CC Pays de Dol et de la Baie du Mont-Saint-Michel	160	12	42	88	9	1	312
Lits	840	60	225	87	54	2	1 661
CC Bretagne romantique	29	/	10	25	/	1	69
Lits	213	/	56	181	/	2	512
Part % du nombre de meublés	60%	2%	8%	23%	6%	1%	100 %

# La fréquentation des hébergements locatifs

(meublés et résidences de tourisme, hors plateformes type Airbnb...)

% de répartition des nuitées



523 159 nuitées

Répartition de l'offre par EPCI & par catégorie

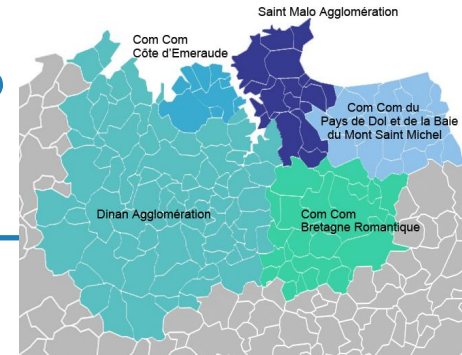
60% des nuitées en meublés classés ou labellisés



	NC	1*	2*	3*	4*	5*	Total
Saint-Malo Agglomération	169 160	3 277	38 090	158 470	52 501	940	422 438
CC Pays de Dol et de la Baie du Mont-Saint-Michel	34 868	2 986	8 435	37 290	2 766	79	86 424
CC Bretagne romantique	5 591	/	2 359	5 905	442	/	14 297
Part en %	40%	1%	9%	39%	11%	0%	100%

# La fréquentation des hébergements locatifs

## sur la Destination Cap Fréhel - Saint-Malo - Baie du Mont-Saint-Michel



**Résultats issus des réservations opérées sur les plateformes de location Airbnb et du groupe VRBO (Abritel, HomeAway) sur la Destination Cap Fréhel - Saint-Malo - Baie du Mont-Saint-Michel (incluant Dinan Agglomération et la Côte d'Émeraude)**

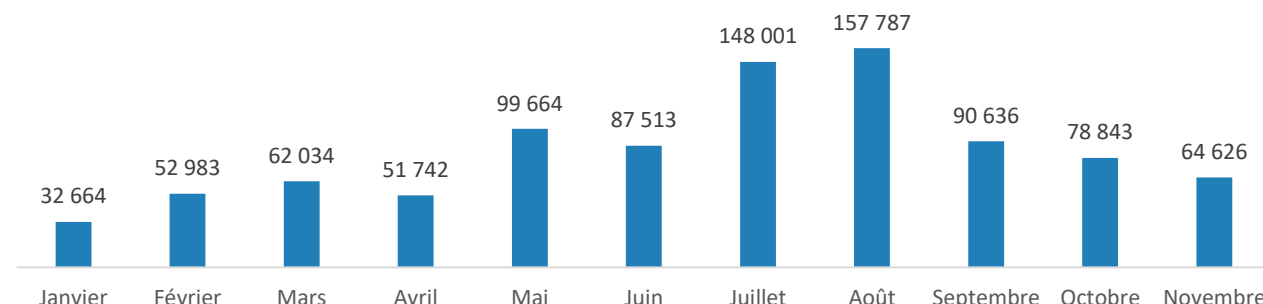
**926 493** jours de location dans des logements entiers

Taux d'occupation moyen : **53.08%**

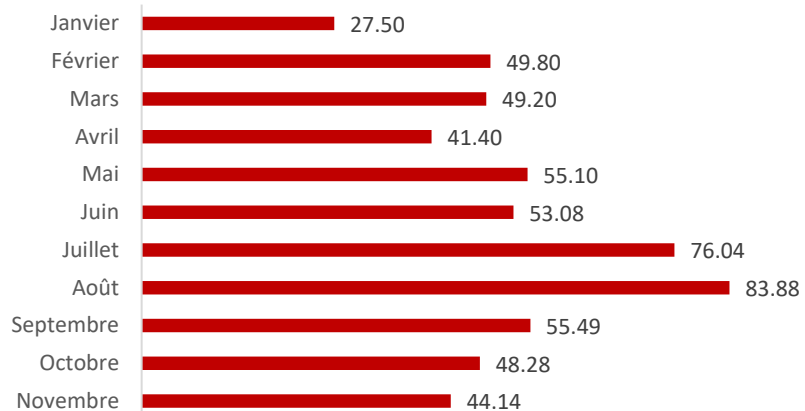
Revenu moyen par logement loué \*: **57.16€**

\*tarif journalier moyen multiplié par le taux d'occupation

Nombre de jours loués



Taux d'occupation mensuel en %



Revenu moyen/jour/  
logement loué



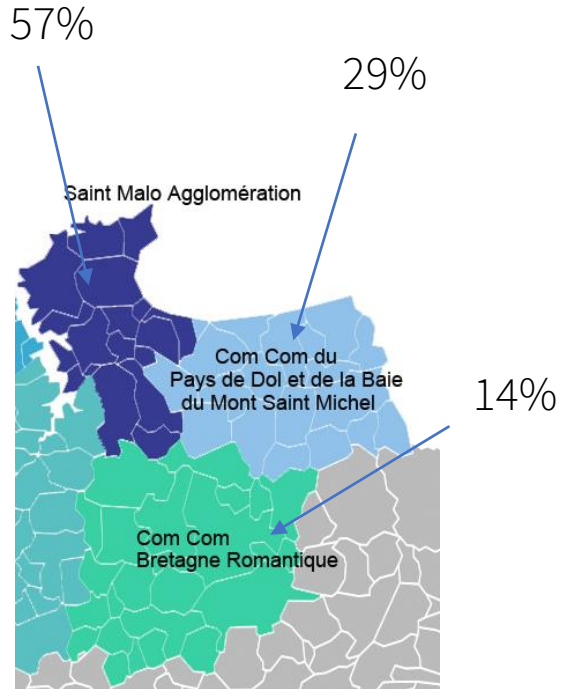
Avant saison (Avril-Juin)	52.50 €
Haute saison (Juillet-Août)	92.00 €
Arrière saison (Sept-Oct.)	54.96 €
Hors saison (Janv-Mars & Nov.-Dec.)	44.33 €

Source : CRTB2022

# Les chambres d'hôtes

## nombre et fréquentation

% de répartition des lits



364 chambres d'hôtes – 1 914 lits – 72 926 nuitées

Répartition de l'offre par EPCI

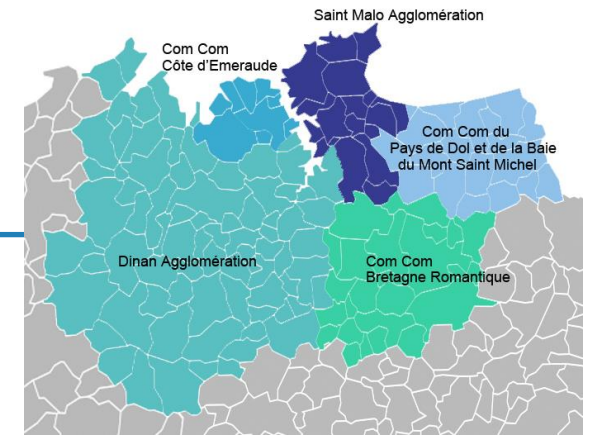


	Nbre de Chambres	Nbre de lits	Nbre de nuitées
Saint-Malo Agglomération	257	1 099	40 476
CC Pays de Dol et de la Baie du Mont-Saint-Michel	71	565	25 425
CC Bretagne romantique	36	250	7 025

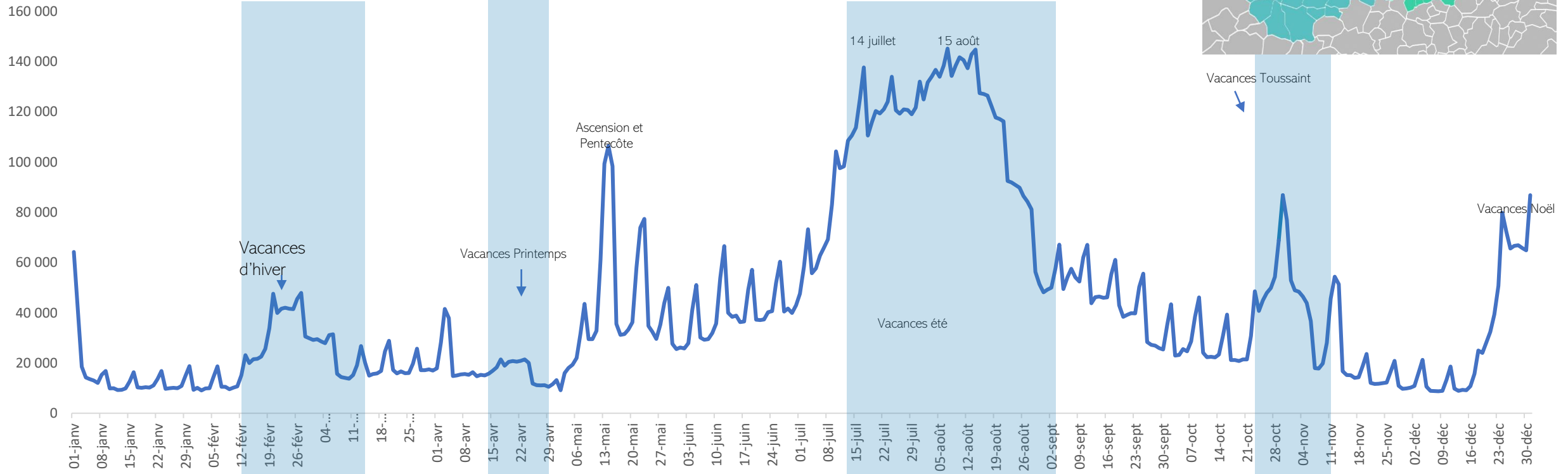
NB : Contrairement à un meublé de tourisme, une **chambre d'hôte** ne peut pas être **classée** selon le système d'étoiles officiel. Elle peut cependant bénéficier de labels spécifiques privés. Les données de la taxe de séjour ne nous permettent pas de distinguer les différents labels.

# La fréquentation touristique

sur la Destination Cap Fréhel - Saint-Malo - Baie du Mont-Saint-Michel



45,6 millions nuitées (tous hébergements confondus)



Le début d'année 2021 a été perturbé par une période de confinement d'un mois (du 2 avril au 3 mai), suivie de mesures progressives de levées des restrictions (couvre-feux et ouvertures des établissements).

Pendant les vacances d'hiver, les visiteurs français étaient bien présents, ainsi que durant le week-end de Pâques qui se situait hors des vacances scolaires et hors confinement par rapport à 2020.

Les vacances de Pâques identiques à toutes les zones cette année, ont favorisé les déplacements des Français venus se confiner en famille et/ou dans les résidences secondaires.

Avec le déconfinement, le mois de mai a connu un rebond d'activité, avec notamment les ponts de l'Ascension et de la Pentecôte.

Sur la période estivale, de juin à août, la Destination a bénéficié d'une forte fréquentation, principalement avec la clientèle de proximité et celle de la région parisienne.

L'arrière-saison enfin, a bien fonctionné, avec une bonne fréquentation lors des vacances de la Toussaint.

A noter : le retour progressif des clientèles étrangères lors du 2<sup>nd</sup> semestre.

Source : Flux Vision Orange 2021