

Chiffres clés

Données 2021



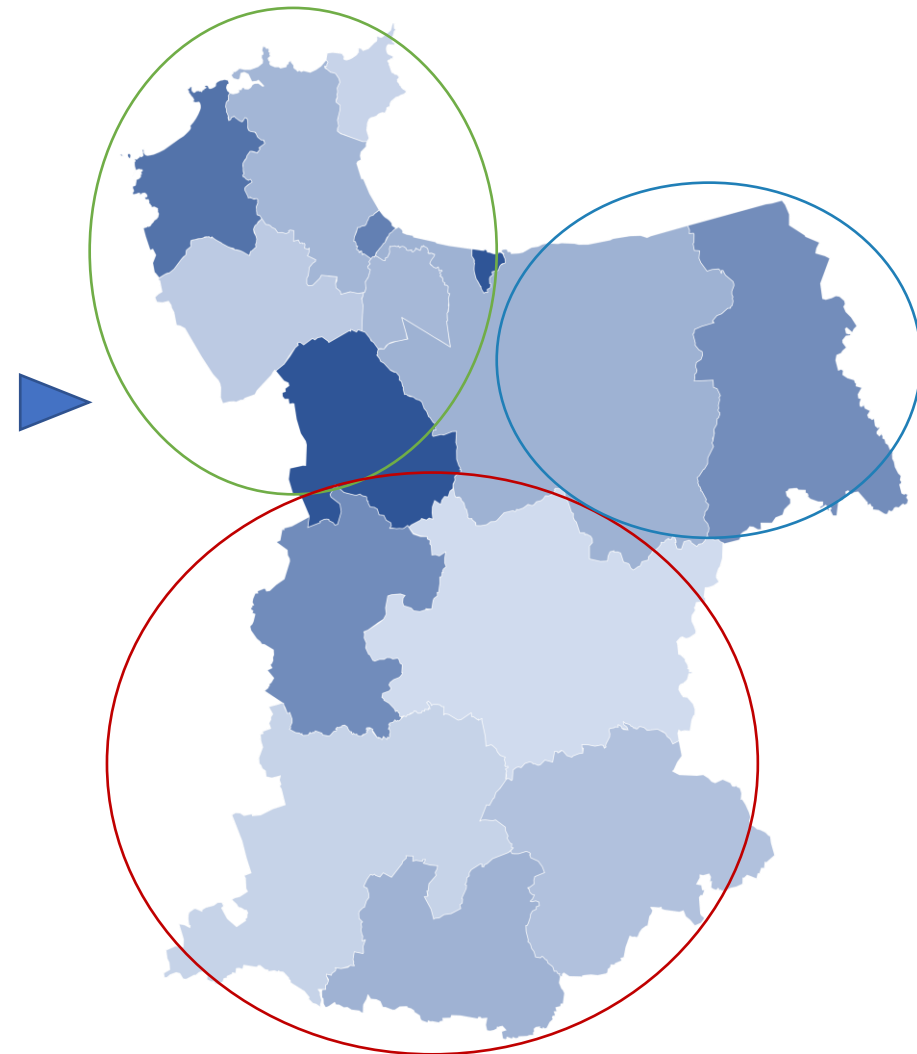
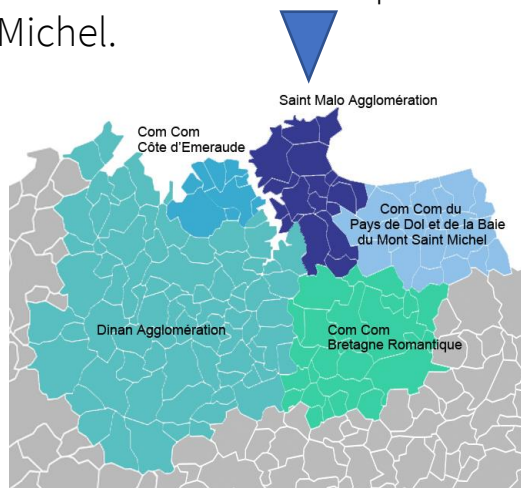
Juillet 2022

La SPL Destination Saint-Malo Baie du Mont-Saint-Michel c'est...


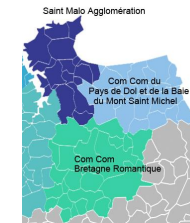
Ce document vous présente toutes les données disponibles liées à notre Destination touristique sur les territoires de nos 3 EPCI :

- Saint-Malo Agglomération,
- La Communauté de communes de la Bretagne romantique,
- La Communauté de communes du Pays de Dol et de la Baie du Mont-Saint-Michel.


Et plus largement la Destination Cap Fréhel - Saint-Malo - Baie du Mont-Saint-Michel.



Le nombre de communes et d'habitants




143 763 habitants



62 communes

Saint-Malo Agglomération
 CC Bretagne romantique
 CC du Pays de Dol Baie du Mont-Saint-Michel



84 638
 35 523
 23 602

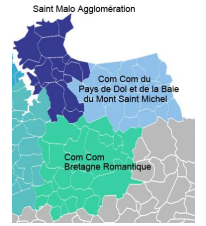
18
 25
 19



Communauté
 d'Agglomération
 du Pays
 de Saint-Malo



L'offre labellisée



La Baie du Mont-Saint-Michel classée au patrimoine mondial de l'Unesco

Un territoire labellisé



- 2 Petites Cités de Caractère® (Combourg et Dol-de-Bretagne)
- 1 Village Étape (Dol-de-Bretagne)
- 1 Plus Beau Village de France (Saint-Suliac)
- 3 Communes touristiques (Cherrueix, Dol-de-Bretagne et Le Vivier-sur-Mer)
- 2 Stations classées tourisme (Saint-Malo et Cancale)
- 1 Commune du Patrimoine Rural de Bretagne (Pleine-Fougères)

Les établissements labellisés

Qualité Tourisme **20**

Gîtes de France **411**

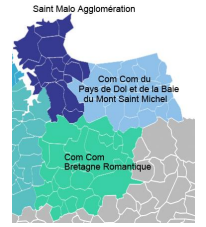
Clévacances **132**

Bienvenue à la Ferme **5**


Restaurants étoilés **3**



Le tourisme durable




16
Espaces
Naturels
Sensibles




L'anse du Verger (Cancalle)
La Pointe du Grouin (Cancalle)
La falaise de la Houle (Cancalle)
L'île Besnard (Saint-Coulomb)
La Pointe de la Varde (Saint-Coulomb)
L'anse Du Guesclin (Saint-Coulomb)
Les dunes de Roz-Ven, du Port et des Chevrets (Saint-Coulomb)
La pointe du Meinga (Saint-Coulomb)
Le Mont Garot (Saint-Suliac)
Le parc de la Briantais (Saint-Malo)
La vallée verte (Saint-Méloir des Ondes)
Le Port Saint-Jean (La Ville-ès-Nonais)
Le parc de la Higourdais (Epiniac, Broualan, La Boussac)
La rigole de Boulet (Dingé)

5
Hébergements
Clef Verte



3 Campings (Épiniac, Saint-Coulomb et Saint-Malo)
2 Hébergements collectifs (Cancalle et Roz-sur-Couesnon)

10
Structures
labellisées
Tourisme &
Handicap



7 meublés (Cherrueix, La Chapelle aux Filtzméens, Saint-Malo, Saint-Méloir des Ondes, Saint-Georges de Gréhaigne et Saint-Père-Marc en Poulet)
1 structure de loisirs (Pleugueneuc)
1 Office de tourisme & **1** Bureau d'Information Touristique (Saint-Malo et Dol-de-Bretagne)



4
Sites Natura 2000
(Baie du Mont-Saint-Michel, étangs du canal d'Ille-et-Rance, archipel de Saint-Malo et Estuaire de la Rance – Ilots Notre-Dame & Chevret)

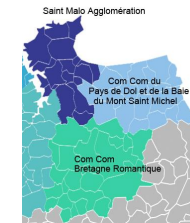
1
Station verte
Combourg

1
Espace remarquable de Bretagne
Sougeal

1
Site RAMSAR*
La Baie du Mont-Saint-Michel

* « Zone humide d'importance internationale » au titre de la convention de Ramsar pour la présence d'espèces vulnérables,

L'itinérance douce



4 Grands Itinéraires :

GR®34 : Sentier des douaniers, du Mont-Saint-Michel à Saint-Nazaire : 2090 km.

GR®37 : Cœur de Bretagne, du Mont-Saint-Michel à Camaret-sur-Mer : 780 km.

GR® de Pays, Tour du Pays Malouin : 100 km autour de la Vallée de la Rance.

Mon Tro Breizh®, tour de Bretagne sur un itinéraire de 1500 km reliant les cathédrales de Bretagne.

85 circuits inscrits au Plan Départemental des Itinéraires de Promenades & Randonnées soit environ 970 kilomètres,



2 Bases VTT :

Saint-Père / Cancale labellisée FFVélo
Pays de Dol et de la Baie du Mont-Saint-Michel labellisée FFC.

20 circuits VTT 11 à 57,5 km + Tour de la Baie du Mont-Saint-Michel 110 km.

2 Voies Vertes :

EuroVélo 4 - La Vélomaritime®, 1 500 km à vélo de la Manche à la Mer du Nord.

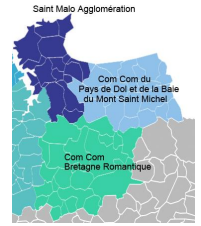
V42 : de Saint-Malo à Arzal, en passant par le canal d'Ille-et-Rance.

+ V 43 : de Saint-Malo à la presqu'île de Rhuys.

18 circuits Vélo Promenades® fléchés de 9 à 36 km, soit 400 kilomètres de parcours référencés,




L'itinérance douce



32 établissements labellisés

Accueil Vélo soit 59 % de l'offre départementale (Ille-et-Vilaine)



[Saint-Malo Agglomération](#)

18 structures : 3 campings, 6 hôtels, 2 Auberges de jeunesse, 2 loueurs/réparateurs de vélos, 4 chambres d'hôtes, 1 office de tourisme

[Communauté de communes du Pays de Dol et de la Baie du Mont-Saint-Michel](#)

9 structures : 3 campings, 1 hôtel, 1 hébergement insolite, 1 structure de loisirs, 2 chambres d'hôtes, 1 bureau d'information touristique

[Communauté de communes Bretagne romantique](#)

5 structures labellisées : 2 campings, 1 meublé, 2 hôtels



2 Territoires Vélo

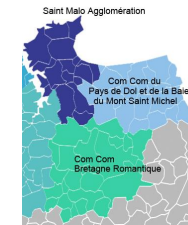
(Communauté de communes du Pays de Dol et de la Baie du Mont-Saint-Michel & Ville de Combourg)



[29 parcours de géocaching](#)
[Trésors de Haute Bretagne](#)

Les équipements et sites touristiques

(Avec billetterie)



Fréquentation

Visiteurs

Grand Aquarium de Saint-Malo	307 740
Château et Parc zoologique de la Bourbansais (Pleugueneuc)	96 000
Cobac Parc et Aqua'Fun Park (Mesnil Roc'h)	53 600
Petit train de Saint-Malo	49 909
Château de Combourg	30 000
Ferme Marine à Cancale	9 388
Musée Manoir Jacques Cartier à Saint-Malo	6 017

Source : ADT35/2021

Si l'on classe les équipements par nombre de visiteurs, dans la catégorie de plus de 50 000 visiteurs, **le Grand Aquarium de Saint-Malo est le site le plus fréquenté de la Destination et le 1^{er} du département**, suivi du Château et Parc zoologique de la Bourbansais qui se situe à la 3^{ème} place, puis de Cobac Parc et Aqua'Fun Park à Mesnil Roc'h, qui se situe à la 7^{ème} place.

Le Petit train de Saint-Malo est à la 1^{ère} place des équipements supérieurs à 30 000 visiteurs et le château de Combourg à la 5^{ème} place.

Les gares et les ports



Fréquentation des gares

Données 2020 et 2019

	2020		2019	
	Voyageurs	Voyageurs + non voyageurs ⁽¹⁾	Voyageurs	Voyageurs + non voyageurs
Saint-Malo	889 726	1 112 158	1 263 626	1 579 532
Dol-de-Bretagne	295 448	369 310	427 379	534 224
Combourg	216 965	271 206	297 540	371 925
La Gouesnière-Cancale	34 881	/		/
La Fresnais	9 665	/	15 788	/
Dingé	7 880	/	11 488	/

*Données 2021 non disponibles à ce jour- (1) non voyageurs : accompagnants

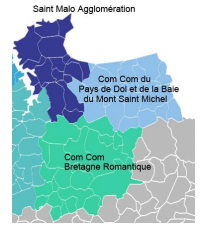
Ports de Saint-Malo & Cancale

Données 2021

Trafic passagers : 433 891 pax (+ 44%)

Grande-Bretagne	70 278 pax (+18,8%/2020)
Iles Anglo-Normandes	46 646 pax (+25,7%/2020)
Trafic côtier	308 266 pax (+51,8 %/2020)
Paquebots de croisière	8 315 pax (+475,4%/2020)

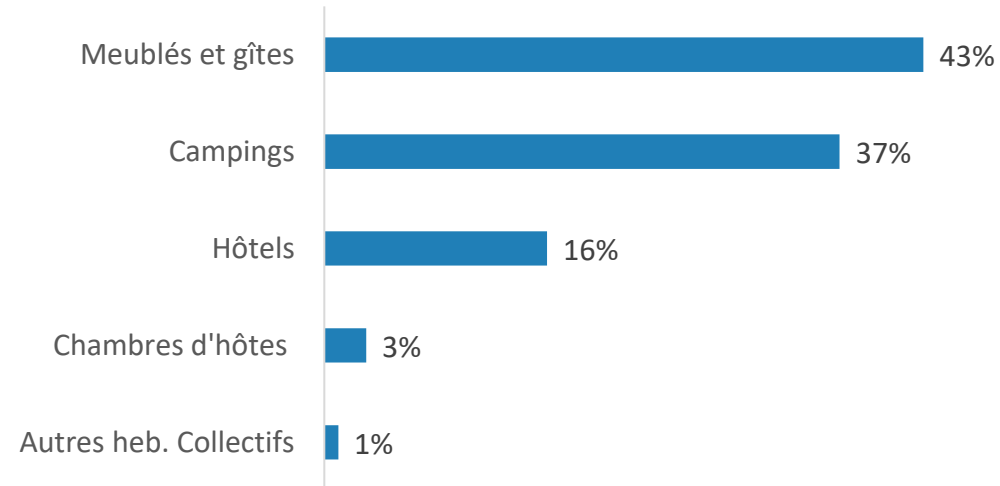
La capacité d'accueil



Une offre en hébergements de **126 375** lits touristiques

49 584 lits
en hébergements marchands*

76 791 lits
en hébergements non marchands
(résidences secondaires)



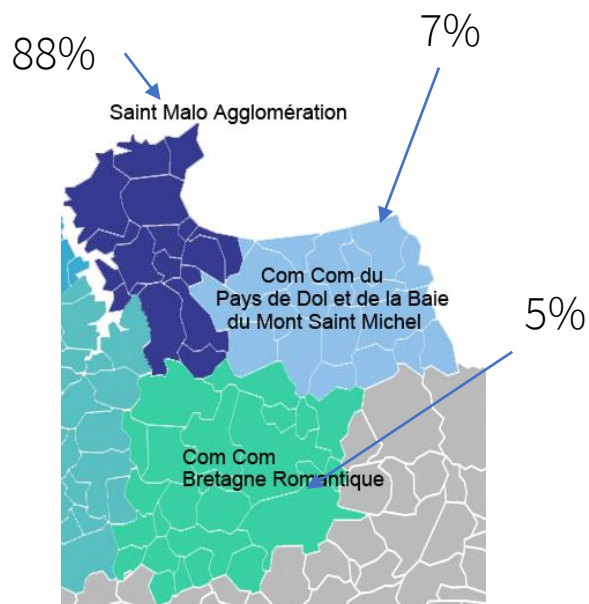
L'hôtellerie

120 hôtels – 8 047 lits

Répartition de l'offre par EPCI & par catégorie

78% de l'offre en hôtellerie est classée

% de répartition des lits



	NC	1*	2*	3*	4*	5*	Total
Saint-Malo Agglomération	24	2	22	44	13	1	106
Lits	655	286	1 229	3 099	1 529	320	7 118
CC Pays de Dol et de la Baie du Mont-Saint-Michel	1	/	3	5	/	/	9
Lits	1	/	76	440	/	/	517
CC Bretagne romantique	1	/	2	2	/	/	5
Lits	154	/	88	170	/	/	412
Part en % en nombre d'hôtels	22%	2%	22%	42%	11%	1%	100%

Sources : Taxe de séjour 2021 SMA / CCBR / CCPD-BMSM

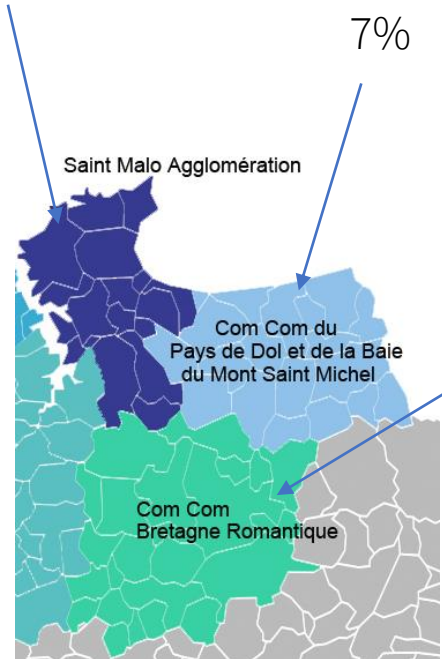
La fréquentation de l'hôtellerie

% de répartition des nuitées

89%

7%

4%



861 704 nuitées

Répartition de l'offre par EPCI & par catégorie

94% des nuitées en hôtellerie classée



	NC	1*	2*	3*	4*	5*	Total
Saint-Malo Agglomération	38 498	20 362	117 049	369 454	176 284	49 911	771 558
CC Pays de Dol et de la Baie du Mont-Saint-Michel	3 539	/	5 836	49 032	/	/	58 407
CC Bretagne romantique	12 198	/	5 459	14 082	/	/	31 739
Part en %	6%	2%	15%	51%	20%	6%	100%

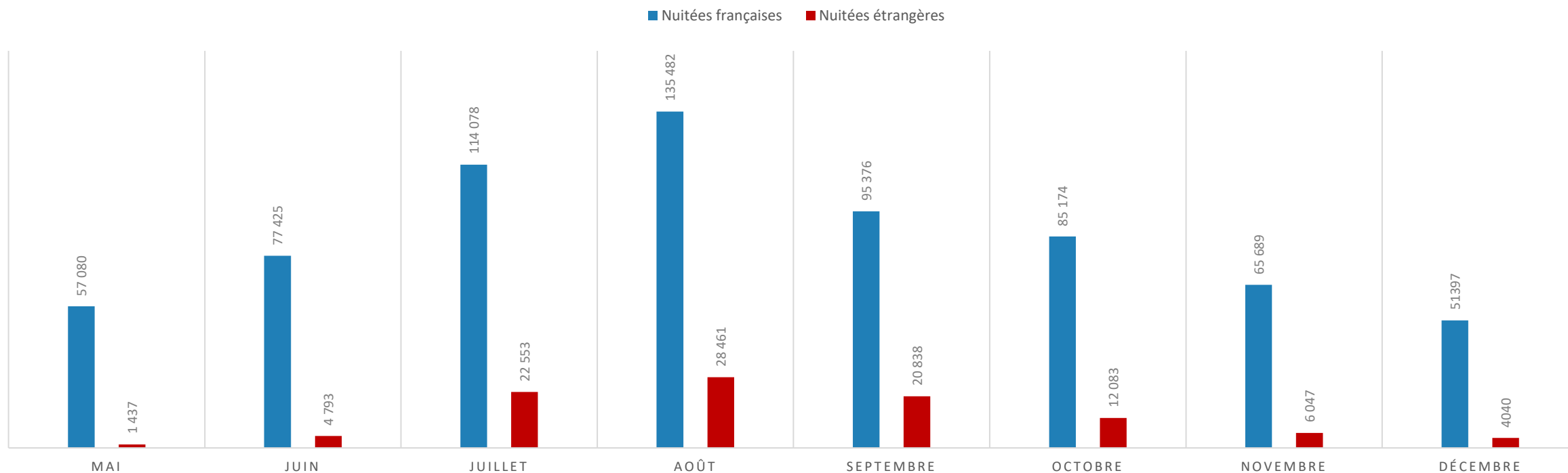
La fréquentation hôtelière

Focus sur Saint-Malo Agglomération



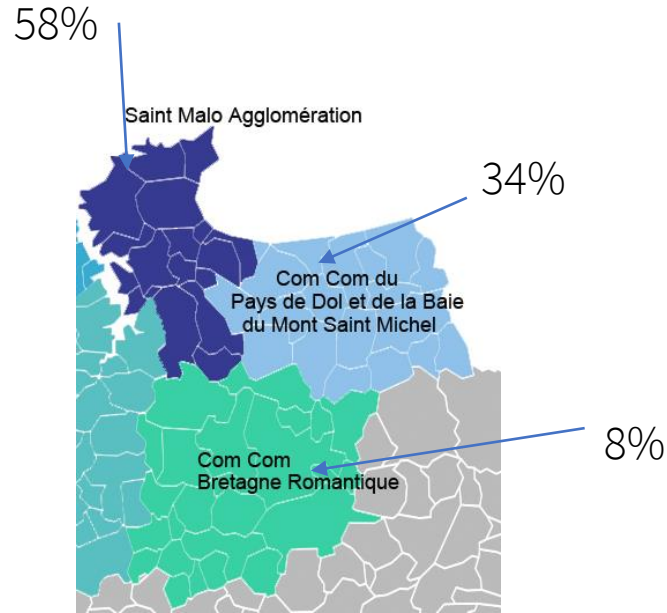
Les données sur la fréquentation hôtelière ne sont disponibles que sur Saint-Malo Agglomération. L'offre des autres EPCI (CC Bretagne romantique et du Pays de Dol et de la Baie du Mont-Saint-Michel) en hôtellerie n'est pas suffisamment importante pour obtenir des données, en garantissant l'anonymat des répondants. La période d'observation s'étend de mai à décembre.

781 953 nuitées de mai à décembre
681 701 françaises (87%) - **100 252** étrangères (13%)
63 % de Taux d'Occupation moyen



L'hôtellerie de plein air

% de répartition des lits



52 campings – 18 558 lits

Répartition de l'offre par EPCI & par catégorie

94% de l'offre en hôtellerie de plein air est classée



	NC	1*	2*	3*	4*	5*	Total
Saint-Malo Agglomération	14	3	7	5	4	1	34
Lits	1 011	350	2 699	4 121	1 864	798	10 843
CC Pays de Dol et de la Baie du Mont-Saint-Michel	2	/	2	3	1	1	9
Lits	108	/	429	447	597	4 804	6 385
CC Bretagne romantique	3	1	3	1	/	1	9
Lits	29	75	386	300	/	540	1 330
Part en % du nombre de campings	36%	8%	23%	17%	10%	6%	

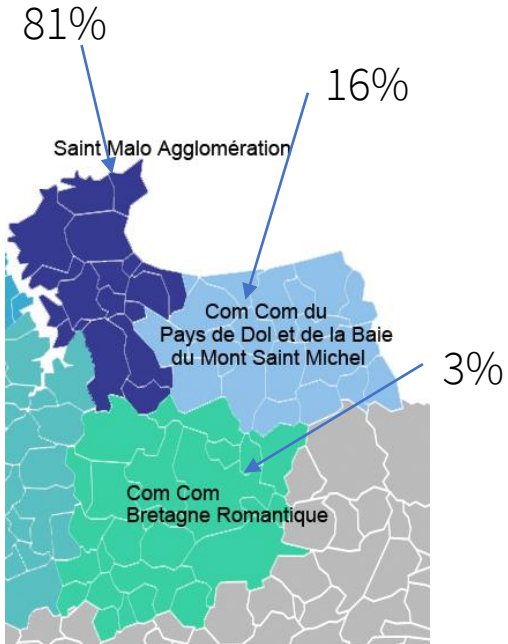
La fréquentation de l'hôtellerie de plein air

644 420 nuitées

Répartition de l'offre par EPCI & par catégorie

91% des nuitées en hôtellerie de plein air classée

% de répartition des nuitées



	NC	1*	2*	3*	4*	5*	Total
Saint-Malo Agglomération	26 001	14 014	110 123	130 067	87 739	46 994	414 938
CC Pays de Dol et de la Baie du Mont-Saint-Michel	30 441	/	7 130	18 906	18 842	127 944	203 263
CC Bretagne romantique	1 062	2 156	7 974	6 838	/	8 189	26 219
Part en %	9%	3%	19%	24%	17%	28%	100%

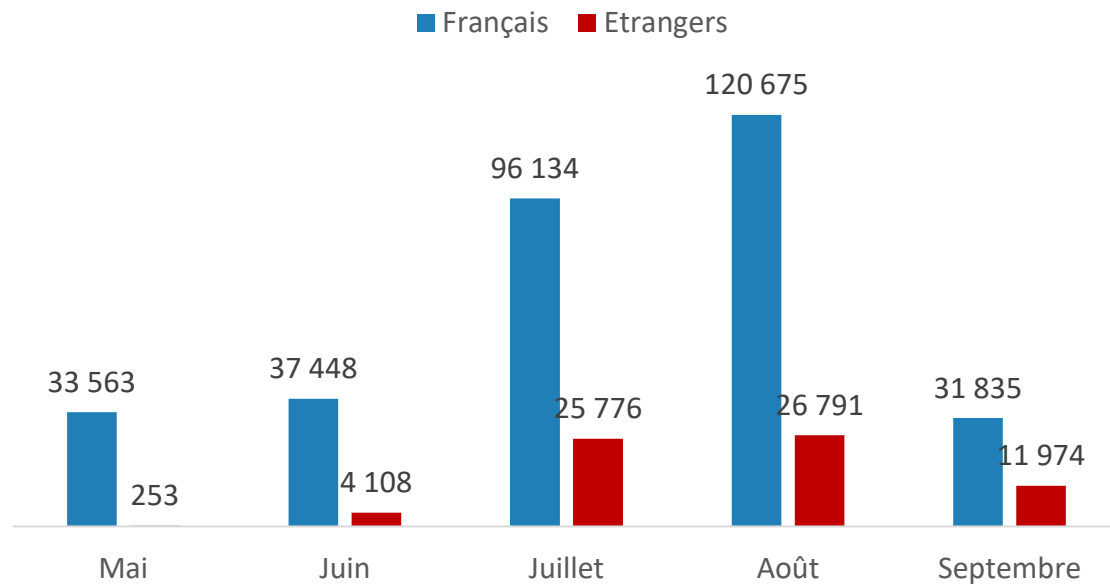
La fréquentation de l'hôtellerie de plein air

Focus sur Saint-Malo Agglomération

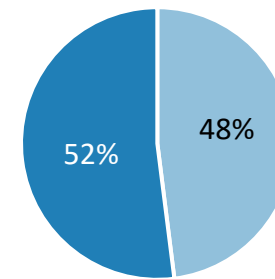


Les données sur la fréquentation hôtelière ne sont disponibles que sur Saint-Malo Agglomération. L'offre des autres EPCI (CC Bretagne romantique et du Pays de Dol et de la Baie du Mont-Saint-Michel) en hôtellerie de plein air n'est pas suffisamment importante pour obtenir des données, en garantissant l'anonymat des répondants. La période d'observation s'étend de mai à fin septembre.

388 557 nuitées de mai à septembre
47.44% de Taux d'Occupation moyen

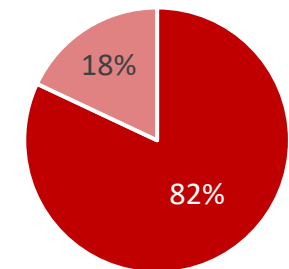


185 075 nuitées en emplacements équipés
203 483 nuitées en emplacements nus



■ Emplacements équipés ■ Emplacements nus

319 655 françaises
68 902 étrangères



■ Français ■ Etrangers

Les hébergements locatifs

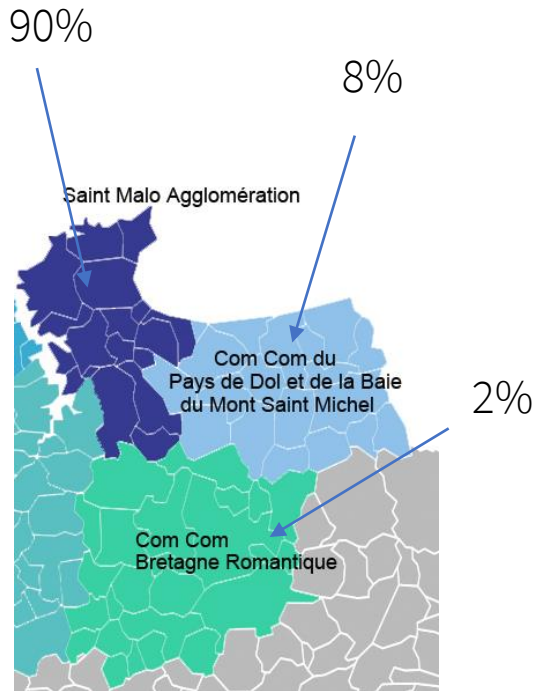
(meublés et résidences de tourisme, hors plateformes type Airbnb...)

4 150 meublés – 21 106 lits

Répartition de l'offre par EPCI & par catégorie

59% de l'offre en meublés n'est ni classée ni labellisée

% de répartition des lits

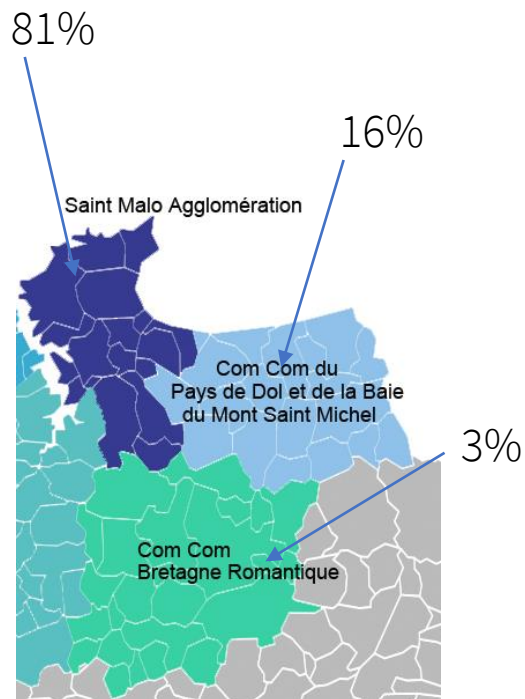


	NC	1*	2*	3*	4*	5*	Total
Saint-Malo Agglomération	2 663	74	353	584	90	5	3 769
Lits	11 555	255	1 396	4 543	1 136	48	18 933
CC Pays de Dol et de la Baie du Mont-Saint-Michel	160	12	42	88	9	1	312
Lits	840	60	225	87	54	2	1 661
CC Bretagne romantique	29	/	10	25	/	1	69
Lits	213	/	56	181	/	2	512
Part % du nombre de meublés	60%	2%	8%	23%	6%	1%	100 %

La fréquentation des hébergements locatifs

(meublés et résidences de tourisme, hors plateformes type Airbnb...)

% de répartition des nuitées



523 159 nuitées

Répartition de l'offre par EPCI & par catégorie

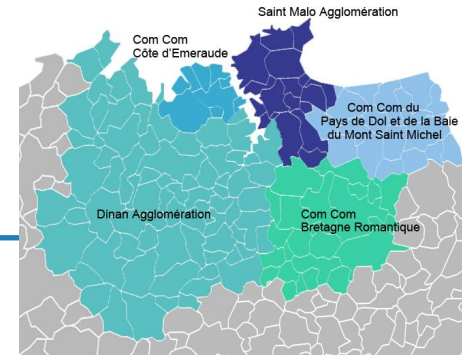
60% des nuitées en meublés classés ou labellisés



	NC	1*	2*	3*	4*	5*	Total
Saint-Malo Agglomération	169 160	3 277	38 090	158 470	52 501	940	422 438
CC Pays de Dol et de la Baie du Mont-Saint-Michel	34 868	2 986	8 435	37 290	2 766	79	86 424
CC Bretagne romantique	5 591	/	2 359	5 905	442	/	14 297
Part en %	40%	1%	9%	39%	11%	0%	100%

La fréquentation des hébergements locatifs

sur la Destination Cap Fréhel - Saint-Malo - Baie du Mont-Saint-Michel



Résultats issus des réservations opérées sur les plateformes de location Airbnb et du groupe VRBO (Abritel, HomeAway) sur la Destination Cap Fréhel - Saint-Malo - Baie du Mont-Saint-Michel (incluant Dinan Agglomération et la Côte d'Émeraude)

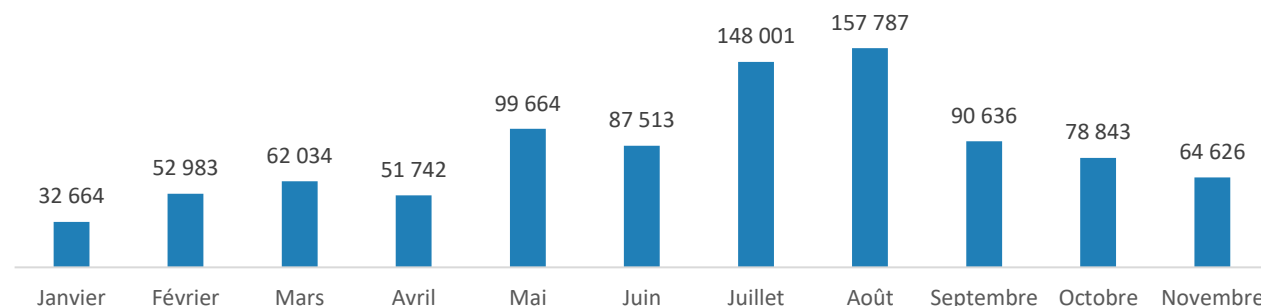
926 493 jours de location dans des logements entiers

Taux d'occupation moyen : **53.08%**

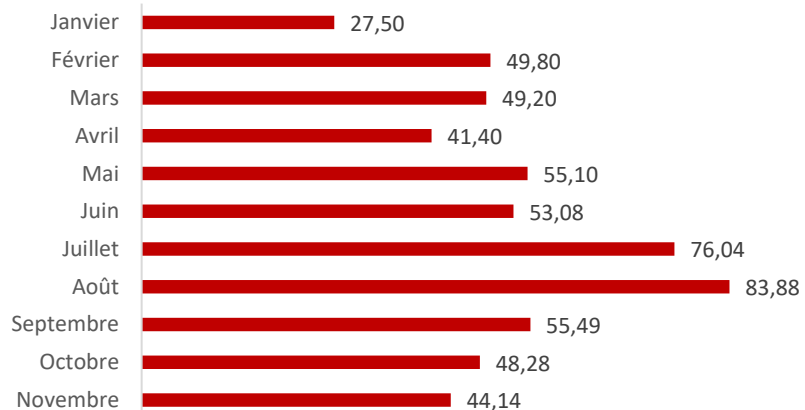
Revenu moyen par logement loué *: **57.16€**

*tarif journalier moyen multiplié par le taux d'occupation

Nombre de jours loués



Taux d'occupation mensuel en %



Revenu moyen/jour/ logement loué

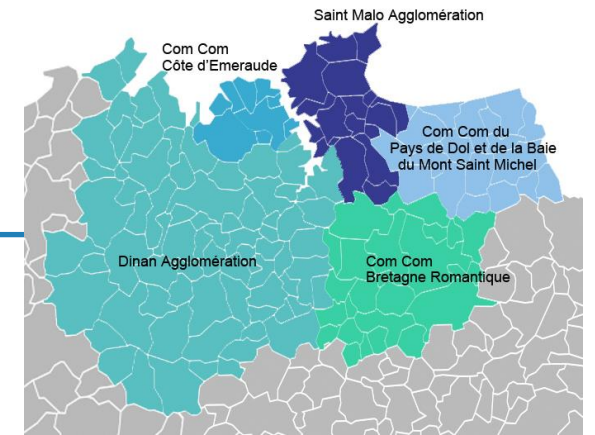


Avant saison (Avril-Juin)	52.50 €
Haute saison (Juillet-Août)	92.00 €
Arrière saison (Sept-Oct.)	54.96 €
Hors saison (Janv-Mars & Nov.-Dec.)	44.33 €

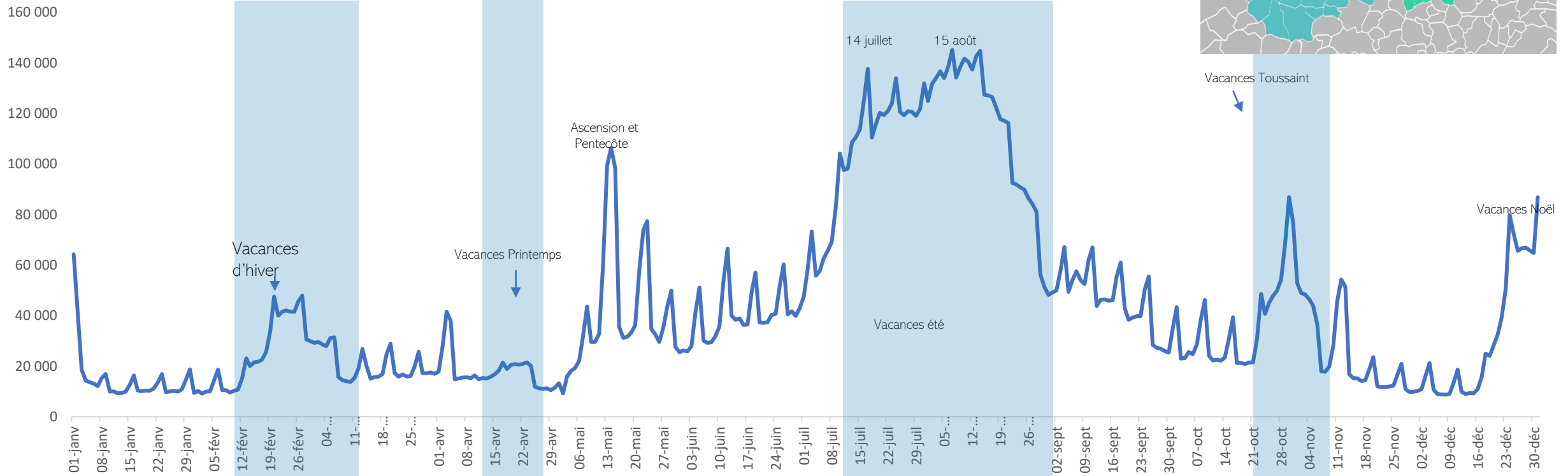
Source : CRTB2022

La fréquentation touristique

sur la Destination Cap Fréhel - Saint-Malo - Baie du Mont-Saint-Michel



45,6 millions nuitées (tous hébergements confondus)



Le début d'année 2021 a été perturbé par une période de confinement d'un mois (du 2 avril au 3 mai), suivie de mesures progressives de levées des restrictions (couvre-feux et ouvertures des établissements).

Pendant les vacances d'hiver, les visiteurs français étaient bien présents, ainsi que durant le week-end de Pâques qui se situait hors des vacances scolaires et hors confinement par rapport à 2020.

Les vacances de Pâques identiques à toutes les zones cette année, ont favorisé les déplacements des Français venus se confiner en famille et/ou dans les résidences secondaires.

Avec le déconfinement, le mois de mai a connu un rebond d'activité, avec notamment les ponts de l'Ascension et de la Pentecôte.

Sur la période estivale, de juin à août, la Destination a bénéficié d'une forte fréquentation, principalement avec la clientèle de proximité et celle de la région parisienne.

L'arrière-saison enfin, a bien fonctionné, avec une bonne fréquentation lors des vacances de la Toussaint.

A noter : le retour progressif des clientèles étrangères lors du 2nd semestre.

Source : Flux Vision Orange 2021